





Roadbook Samstag, 21.09.2024 Rückfahrt

Eberstadter Tropfsteinhöhle – Seeheim-Jugenheim

Pos.	Fahrabschnitt 1 (OD = Ortsdurchfahrt; Ri = Richtung, KV = Kreisverkehr; bei KV ohne Ausfahrtsangabe geradeaus; blau = Navi-Punkt) Bei abbiegender Vorfahrtstraße bitte dieser folgen – wenn nicht anders angegeben 😊	Besondere Hinweise	Check (Haken nach Durchfahrt)
1.	Abfahrt Eberstadter Tropfsteinhöhle 14:30 Uhr		
2.	Ausfahrt Parkplatz li, gleich wieder li		
3.	An T-Kreuzung li Ri Osterburken, Buchen, gleich danach wieder li. Ri Buchen		
4.	Re Ri Würzburg, Mosbach		
5.	Li Ri Mosbach (B 27)		
8.	Re Ri Heidelberg, Eberbach		
9.	OD Langenelz , OD Mudau, am KV 2. Ausfahrt Ri Steinbach, Rumpfen		
10.	Li Ri Steinbach, Stürzenhardt		
11.	OD Steinbach (Vorfahrtstraße folgen)		
12.	OD Stürzenhardt	Wernerstraße	
13.	Scharf (!) li Ri Hettigenbeuren		
14.	OD Hettigenbeuren, re Ri Rippberg, Hornbach, sofort wieder re	Wernerstraße	
15.	OD Hornbach, li und gleich wieder li Ri Rippberg		
16.	OD Rippberg, li Ri Amorbach (B 47)		
17.	OD Schneeberg – hoffentlich ohne die entsprechende Wetterlage 😊	!Vorsicht Blitzer! 	
18.	OD Amorbach: am 1. KV geradeaus, am 2. KV 3. Ausfahrt (links) folgen, dort Richtung „nur für Fahrzeuge bis 2,8 t“ (Schild)		

Roadbook Samstag, 21.09.2024 Rückfahrt

Eberstadter Tropfsteinhöhle – Seeheim-Jugenheim

19.	Altstadt Amorbach: an Gabelung rechts halten (Bädersweg), dann links ab (Löhrstraße), anschließend rechts ab (Schmiedegasse) und weiter bis zum Schlossplatz. Hier PARKEN.	Ca. 1 Stunde Pause für Kaffee und/oder Stadtrundgang	
20.	Weiterfahrt zurück durch die Altstadt zunächst wie Hinfahrt auf den Parkplatz, in Löhrstraße re auf Miltenberger Str., im KV 3. Ausfahrt Ri Michelstadt (B 47)		
21.	Auf Straße bleiben, Ri Aschaffenburg, Miltenberg (B 469)		
22.	KV 2. Ausfahrt Ri Vielbrunn, Weckbach	Hier beginnt das malerische Ohrnbachtal	
23.	OD Weckbach , OD Vielbrunn, weiter Ri Bad König	!Verkehrinsel bitte beachten!	
24.	OD Kimbach, OD Bad König, re Ri Höchst im Odenwald, Dieburg (B 45)		
25.	OD Etzengesäß (heißt so...), kurz nach der Bft Tankstelle li Ri Brensbach, Brombachtal	!Vorsicht Blitzer! 	
26.	OD Nieder-Kinzig, später li Ri Brombachtal		
27.	OD Kirchbrombach, re Ri Böllstein		
28.	T-Kreuzung re Ri Brensbach, OD Böllstein	Kurvenreiche Strecke	
29.	OD Brensbach, KV 2. Ausfahrt Ri Reichelsheim		
30.	Re Ri Darmstadt, Reinheim (B 38)		
31.	OD Groß-Biebrau, li Ri Modautal, Fischbachtal		
32.	In Groß-Biebrau re Ri Ober-Ramstadt	Nur kleiner Wegweiser!	
33.	KV 3. Ausfahrt Ri Gernsheim (B 426), weiter Ri Ober-Ramstadt, Gernsheim	!Vorsicht Blitzer! 	
34.	An Ampelkreuzung li Ri Fischbachtal		
35.	Li Ri Fischbachtal, Rohrbach		

Roadbook Samstag, 21.09.2024 Rückfahrt

Eberstadter Tropfsteinhöhle – Seeheim-Jugenheim

36.	OD Rohrbach		
37.	Re Ri Modautal-Webern		
38.	OD Modautal-Klein-Bieberau		
39.	In OD Klein Bieberau, 2. Straße re Ri Friedhof, es folgt eine kleine Nebenstrecke außerhalb der Ortschaft (Promillesträßle 😊). Bei Gegenverkehr kleine Ausweichbuchten oder Seitensträßle nutzen!	!Nur kleines Hinweisschild auf Holz an der Feuerwehr!	
40.	Nach der Nebenstrecke li auf die K 134	!Kein Wegweiser!	
41.	OD Ernsthofen , li Ri Lindenfels, Hoxhol		
42.	OD Hoxhol, re Ri Seeheim-Jugenheim		
43.	OD Modautal-Allertshofen		
44.	OD Wurzelbach, re Ri Seeheim-Jugenheim, Darmstadt, Eberstadt		
45.	OD Schmal-Beerbach, nach Tankstelle re Ri DA-Eberstadt		
46.	OD Ober-Beerbach		
47.	Li Ri Seeheim-Jugenheim		
48.	Li Ri Lufthansa-Hotel		