



FERIENREGION Faaker See



6. Cabrio-Sternfahrt zum Faaker See

3 - SEEN - RÄTSELRALLYE

SONNTAG, 18. MAI 1986

KÄRNTNER
AUTOMOBIL- UND TOURING-CLUB

LANDESORGANISATION DES ÖAMTC



3 - S E E N - R Ä T S E L F A H R T

Liebe Teilnehmer !

In Ergänzung zur Ausschreibung für die 6. Cabrio-Sternfahrt zum Faaker See, werden die Teilnehmer gebeten, folgenden Punkten besondere Beachtung zu schenken.

- a) Rallyeteilnehmer genießen keine Bevorzugung gegenüber anderen Verkehrsteilnehmern.
- b) Die Verkehrsvorschriften sind genauestens einzuhalten.
- c) Um besondere Vorsicht wird auf den engen Nebenstraßen gebeten.
- d) Die Fahrtstrecke ist ca. 65 km lang.
Die Fahrgeschwindigkeit stellt kein Beurteilungskriterium dar.
- e) Die Strecke ist teilweise markiert. Die Kontrollstellen sind mit einer gelben Fahne gekennzeichnet.
- f) Der Start erfolgt um 10.00 Uhr am Campingplatz Poglitsch. Es wird im Abstand von einer Minute gestartet. Es wird unabhängig von der Startnummer je nach Vorfahrt beim Start gestartet.
- g) Sämtliche Übungen sind bei geschlossener Türe durchzuführen. Weder der Fahrer noch der Beifahrer dürfen während der Übung aufstehen.

WIR BITTEN SIE, UNS DURCH DISZIPLINIERTES VERHALTEN UND PÜNKTLICHKEIT ZU UNTERSTÜTZEN !

NEHMEN SIE ES LEICHT - DAS LEBEN IST ERNST GENUG !

S T R E C K E N B E S C H R E I B U N G

Bevor Sie die Strecke zum 1. Übungsplatz aufnehmen, lesen Sie sich bitte die Ausschreibung genau durch !

Start am Campingplatz Poglitsch

Fahrtrichtung zur Bundesstraße B 85, links Richtung Latschach, vor Latschach rechts Richtung Altfinkenstein. Kontrollstelle 1 befindet sich am Parkplatz unter der Burgruine Finkenstein.

Fahrtrichtung Finkenstein Kontrollstelle 2 Kanzianiberg

Fahrtrichtung Finkenstein Gödersdorf - Fürnitz Richtung Federaun Kontrollstelle 3 ca. 100 m vor der Bundesstraße am ÖBB-Parkplatz.

Fahrtrichtung rechts Richtung Villach, Umfahrung Villach Richtung Untere Fellach, Fahrtrichtung rechts Richtung Klagenfurt,

Fahrtrichtung Ossiacher Bundesstraße Richtung Annenheim Kontrollstelle 4 Parkplatz ober dem Vassacher See neben der Bundesstraße

Fahrtrichtung Annenheim, vor Annenheim Fahrtrichtung rechts Kontrollstelle 5 Campingplatz Annenheim

Fahrtrichtung Klagenfurt, Autobahnauffahrt Wernberg, Richtung Italien, Abfahrt Villach-Ost Richtung Kleinsattel - Großsattel entlang dem Draustausee Richtung rechts über St. Martin nach Ledenitzen, Kontrollstelle 6 Gasthof Lorenz Ledenitzen, Richtung Bundesstraße über Latschach zum Campingplatz Poglitsch, Kontrollstelle 7 Campingplatz Poglitsch.

DURCHFÜHRUNGSBESTIMMUNGEN

1. Kontrollstelle: Parkplatz unter der Ruine Altfinkenstein

Prüfung: Durch den Fahrer und den Beifahrer sind drei Rätsel-
fragen zu beantworten.

Wertung: für jede falsche Antwort gibt es 25 Punkte

Fahrer- und Beifahrerwertung !!

2. Kontrollstelle: Klettergarten Kanzianiberg

Prüfung: Durch den Fahrer und den Beifahrer sind drei Rätsel-
fragen zu beantworten.

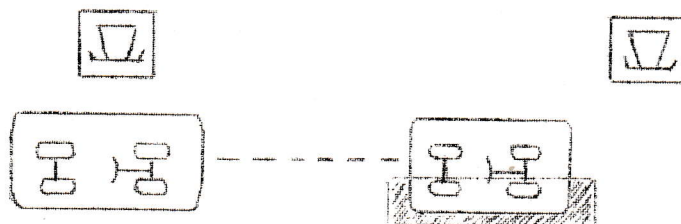
Wertung: für jede falsche Antwort gibt es 24 Punkte

Fahrer- und Beifahrerwertung !!

3. Kontrollstelle: ÖBB-Parkplatz Fürnitz

Prüfung: Aufnehmen und Transportieren eines Wasserbehälters auf
einem Tablett, Überfahren eines Brettes mit den rech-
ten Rädern, Absetzen des Behälters samt Tablett auf
einem Tisch. Diese Übung muß in einem Zug durchgeführt
werden.


<u>Wertung:</u> Umwerfen des Glases	10 Punkte
Wasserverlust je Teilstrich	1 Punkt
Nichtbefahren des Brettes	20 Punkte
Teilweise Befahren des Brettes (mind. 1m)	10 Punkte
Bei jedem Stillstand des Fahrzeuges während der Übung	10 Punkte
Zeitwertung: 1 Sekunde	10 Punkte
1/10 Sekunde	1 Punkt



4. Kontrollstelle: Parkplatz Vassacher See

Prüfung: Es muß mit dem Wagen an einen Holzständer so herangefahren werden, daß das rechte Hinterrad mit einem Seitenabstand von 50 cm zum Holzständer steht. Gemessen wird die Zeit vom Start hinter der Startlinie bis zum Stillstand des Fahrzeuges beim Holzständer.

Wertung: Pro Zentimeter Abstand über oder unter 50 cm 10 Pkt.
 1 Sekunde 10 Pkt.
 Umwerfen oder Berühren des Ständers 100 Pkt.



5. Kontrollstelle: Campingplatz Annenheim

Prüfung: Mit dem rechten Vorderrad sind im Vorwärtsfahren einige ungleich versetzte Holzklätzchen zu überfahren oder zu berühren.

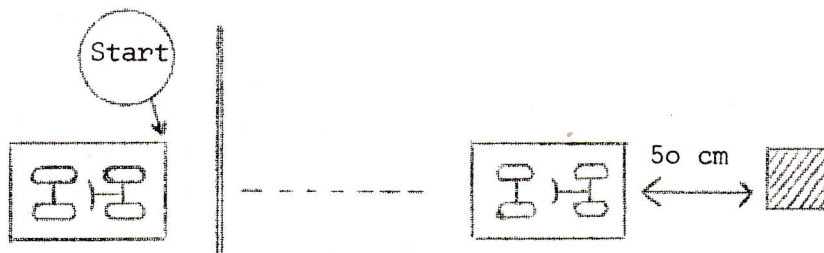
Wertung: Fahrzeit pro Sekunde 10 Pkt.
 für jedes nicht berührte Holzklötzchen 10 Pkt.



6. Kontrollstelle: Gasthof Lorenz Ledenitzen

Prüfung: Der Fahrer begibt sich mit dem Startschlüssel in den Startkreis. Auf ein Zeichen des Zeitnehmers begibt er sich ins Fahrzeug und fährt von der Startlinie im Vorwärtsgang in einem Zug an ein Hindernis so heran, daß er 50 cm davor stehen bleibt. Neu anfahren ist nicht erlaubt.

Wertung: Für jeden cm unter oder über 50 cm 1 Pkt.
 1 Sekunde 10 Pkt.
 Fahrtunterbrechung 100 Pkt.
 Umwerfen des Hindernisses 100 Pkt.



7. Kontrollstelle: Campingplatz Poglitsch
Vor Beginn der Übung ist das Fahrzeug am Parkplatz ab-
zustellen !

Prüfung: Vier Ringe sind aus einer Entfernung von ca. 2 m auf
einen Ringhalter zu werfen. Die Ringe müssen auf dem
Ringhalter hängen bleiben.

Wertung: Pro Fehlwurf 20 Punkte
Fahrer- und Beifahrerwertung !

8. Kontrollstelle: Campingplatz Poglitsch - Z I E L

Prüfung: Jeder Teilnehmer hat am Ziel eine Hühnerfeder abzugeben.

Wertung: Fehlende Feder 30 Punkte
Feder unter 7 cm Länge 8 Punkte
Feder über 13 cm Länge + 5 Punkte

Fahrer-und Beifahrerwertung !

Am Ziel sind die ausgefüllten Startkarten abzugeben. Gewertet werden nur jene Teilnehmer die ihre Startkarte ordnungsgemäß abgegeben haben und bis spätestens 14.30 Uhr im Ziel eingetroffen sind. Sieger der Veranstaltung ist der Teilnehmer mit der geringsten Punktezahl. Bei Punktegleichheit wird jener Teilnehmer vorgereiht, der die höchste Anzahl an Nullpunkte-Wertungen aufweist. Sollte noch immer kein eindeutiges Ergebnis vorliegen, erfolgt der Entscheid durch Vtichfragen. Gegen die Bewertung ist kein Pro-
test möglich.

Faak am See, im Mai 1986 KÄRNTNER AUTOMOBIL- UND TOURING-CLUB
Der Fahrtleiter:

Dkfm.Dr. Maximilian Flaschberger