




# Roadbook Samstag, 23.05.2026

## Faak am See – Völkermarkt (Hinfahrt)

Pos.	<b>Fahrabschnitt 1</b> (OD = Ortsdurchfahrt; AS = Anschlussstelle, Ri = Richtung, KV = Kreisverkehr; bei KV ohne Ausfahrtsangabe geradeaus; blau = Navi-Punkt)  Bei abbiegender Vorfahrtstraße bitte dieser folgen – wenn nicht anders angegeben 😊	Besondere Hinweise	Check (Haken nach Durchfahrt)
1.	<b>Abfahrt Arneitz 10:30 Uhr</b>		
2.	Re ausfahren Ri Villach (B 84)		
3.	OD <b>Egg am See</b> , re Ri Autobahn		
4.	Am KV 3. Ausfahrt Ri Autobahn		
5.	Re. Ri. Autobahnen, <b>sofort</b> an der Gabelung li halten Ri Salzburg (A 11)		
6.	Am Knoten Villach re Ri Autobahn Wien/ Klagenfurt (A 2)		
7.	Ausfahrt 339 Pörschach von Autobahn abfahren		
8.	Li Ri Pörschach (B 83), OD <b>Pörschach</b>		
9.	Direkt vor der OMV-Tankstelle li Ri Moosburg	Nur kleiner Wegweiser!	
10.	OD <b>Rennweg</b> , OD <b>Moosburg</b> , am KV 1. Ausfahrt Ri Klagenfurt (B 95)		
11.	<b>Ratzenegg</b> , Straße längere Zeit folgen		
12.	An Ampel li Ri Liebenfels (L 69)		
13.	OD <b>Pitzelstätten</b> , <b>Tentschach</b> , OD <b>Rohnsdorf</b>		
14.	OD <b>Liebenfels</b> , re Ri St. Veit (B 94), re Ri Erholungsgebiet Hörzendorfer See, nur grüner Wegweiser	! etwa 50 Meter <b>vor</b> der Ampel!	

# Roadbook Samstag, 23.05.2026

## Faak am See – Völkermarkt (Hinfahrt)

15.	OD <b>Hörzendorf</b> , li Ri Muraunberg, Wegweiser etwas verdeckt von Verkehrsspiegel		
16.	<b>Muraunberg</b> , OD <b>St. Veit-Glandorf</b> , an T-Kreuzung re (L 71), kein Wegweiser	 Burgblick	
17.	OD <b>St. Veit-Glandorf</b> , geradeaus über die Autobahn Ri St. Donat		
18.	OD <b>St. Donat</b> , li Ri Burg Hochosterwitz (Abbiegespur, direkt vor der Kirche)	Grüner Wegweiser	
19.	<b>Baiersdorf</b> , <b>Niederosterwitz</b> , am KV 1. Ausfahrt Ri Brückl (B 82)  Bis Brückl entscheiden, ob ihr die Schleife über Diex fahren möchtet. Der Anstieg nach Diex ist <b>nicht mit Leitplanken gesichert, steil und kurvenreich</b> . Die Strecke ist also sehr anspruchsvoll. <b>Alternative:</b> In Brückl am 1. KV direkt der Beschilderung nach Völkermarkt folgen.	Bitte Hinweis links unbedingt lesen! Entscheidung unabhängig von der Gruppenführung treffen!	
20.	OD <b>Brückl</b> , am KV 2. Ausfahrt Ri Hüttenberg (B 92), am kleinen KV 2. Ausfahrt (geradeaus)		
21.	Am KV 1. Ausfahrt Ri Diex, (extra neuer Belag für uns)  Bitte <b>achtsam fahren</b> , Leitplanken Fehlanzeige	Nix für schwache Nerven!!!	
22.	OD <b>Diex</b> , im weiteren Verlauf bergab, an T-Kreuzung re Ri Völkermarkt, gleich wieder li Ri Völkermarkt, <b>Oschenitzen</b>		
23.	OD <b>Völkermarkt</b> , an T-Kreuzung re (B 70), kein Wegweiser, am KV 2. Ausfahrt		
24.	Re vor Zebrastrifen Ri „Öffentliches Schwimmbad“, direkt li in „Parkplatz Umfahrungsstraße“		
25.	<b>Mittagspause bis 14:30 Uhr</b> , die kleine Innenstadt lässt sich fußläufig über den Zebrastrifen erreichen, links halten.		

## Roadbook Samstag, 23.05.2026

### Faak am See – Völkermarkt (Hinfahrt)

	<p><b>Tipp:</b> Vom Hauptplatz aus erreicht man rechts hinten am Parkhaus vorbei nach etwa 100 Metern eine schöne <b>Aussichtsplattform</b> mit tollen Ausblicken auf die Karawanken und Steiner Alpen sowie den Völkermarkter Stausee.</p>		
--	---	--	--