






# Roadbook Samstag, 23.05.2026

## Völkermarkt – Faak am See (Rückfahrt)

Pos.	Fahrabschnitt 1 (OD = Ortsdurchfahrt; AS = Anschlussstelle, Ri = Richtung, KV = Kreisverkehr; bei KV ohne Ausfahrtsangabe geradeaus; blau = Navi-Punkt)  Bei abbiegender Vorfahrtstraße bitte dieser folgen – wenn nicht anders angegeben 😊	Besondere Hinweise	Check (Haken nach Durchfahrt)
1.	<b>Abfahrt Parkplatz 14:30 Uhr</b>		
2.	Re aus Parkplatz ausfahren, gleich li auf Bundesstraße 70 abbiegen, kein Wegweiser		
3.	Am KV 1. Ausfahrt Ri Zentrum, durch Zentrum fahren		
4.	An T-Kreuzung li Ri Seebergsattel (B 82), Völkermarkter Stauseebrücke		
5.	<b>Seebach</b> , am KV 1. Ausfahrt Ri St. Kanzian		
6.	OD <b>St. Kanzian</b> , am KV 2. Ausfahrt Ri Klagenfurt		
7.	<b>Seidendorf</b> , Draubrücke, li Ri Grafenstein		
8.	<b>Dullach</b> , <b>Althofen</b> , OD <b>Grafenstein</b> , am KV 1. Ausfahrt Ri Mieger, etwas später Landstraße nach li folgen (kein Wegweiser)	 „Dullacher Hafen“	
9.	OD <b>Schulterndorf</b> , OD <b>Truttendorf</b> , auf Durchfahrtsstraße bleiben, links halten	!Vorsicht! 	
10.	<b>Obermieger</b> , an T-Kreuzung li Ri Rottenstein		
11.	<b>Hinterberg</b> (durchfahren), re Ri St. Margareten i.R. und Rottenstein; nur kleiner Wegweiser		
12.	<b>Rottenstein-Ost</b> , OD <b>Rottenstein</b> , li Ri Ferlach, re Ri Ferlach		

# Roadbook Samstag, 23.05.2026

## Völkermarkt – Faak am See (Rückfahrt)

13.	An T-Kreuzung re, kein Wegweiser, Draubrücke mit Ampel		
14.	An der Gabelung re Ri Gotschuchen, OD <b>Gotschuchen</b> , im weiteren Verlauf der Hauptstraße folgen, an T-Kreuzung re (B 85), kein Wegweiser		
15.	<b>Dobrowa</b> , <b>Unterglainach</b> , <b>Tratten</b>		
16.	OD <b>Unterferlach</b> , am KV 2. Ausfahrt Ri Klagenfurt, OD <b>Ferlach</b>		
17.	OD <b>Görtschach</b> , am KV 1. Ausfahrt Ri Klagenfurt (B 91)		
18.	Am KV 2. Ausfahrt Ri Klagenfurt, Draubrücke, <b>Unterschloßberg</b>		
19.	<b>Ehrendorf</b> , später an Ampel beim „Spar“ geradeaus (!)	!Ort ohne Namen!	
20.	OD <b>Klagenfurt</b> , li Ri Viktring, OD <b>Viktring</b>		
21.	Am KV 2. Ausfahrt Ri Schiefing, einige KM <b>ohne</b> Ortsnamen		
22.	Am KV 2. Ausfahrt Ri Schiefing (beim „Spar“ am Keutschacher See)	Ja, nochmal 😊	
23.	Am KV 2. Ausfahrt Ri Velden, OD <b>Schiefing</b> , OD <b>Augsdorf</b>		
24.	OD <b>Selpritsch</b> , am KV 3. Ausfahrt Ri Rosegg, an der Gabelung li halten Ri Rosegg		
25.	OD <b>Rosegg</b> , <b>Frojach</b>		
26.	Am KV 3. Ausfahrt Ri Faaker See, li Ri Faak am See (B 84)		
27.	OD <b>Egg am See</b>		
28.	Li Parkplatz Arneitz		